

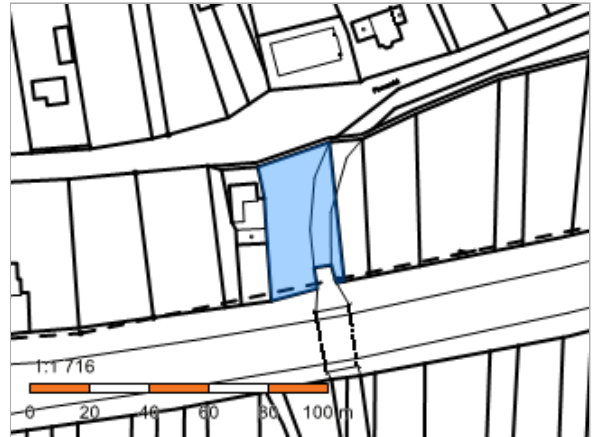


## Informace o pozemku

Parcelní číslo: [651/2](#)   
Obec: [Hranice \[513750\]](#)   
Katastrální území: [Drahotuše \[631949\]](#)  
Číslo LV: [784](#)  
Výměra [m<sup>2</sup>]: 1080  
Typ parcely: Parcela katastru nemovitostí  
Mapový list:  
Určení výměry: Graficky nebo v digitalizované mapě  
Druh pozemku: orná půda



## Vlastníci, jiní oprávnění

Vlastnické právo

Podíl

Haitl Jiří, Pivovarská 263, Hranice IV-Drahotuše, 75361 Hranice

## Způsob ochrany nemovitosti

Název

zemědělský půdní fond

## Seznam BPEJ

BPEJ	Výměra
<a href="#">35900</a> 	1080


## Omezení vlastnického práva

Nejsou evidována žádná omezení.

## Jiné zápisy

Nejsou evidovány žádné jiné zápisy.

 Řízení, v rámci kterých byl k nemovitosti zapsán cenový údaj

Nemovitost je v územním obvodu, kde státní správu katastru nemovitostí ČR vykonává [Katastrální úřad pro Olomoucký kraj](#), [Katastrální pracoviště Hranice](#) 

Zobrazené údaje mají informativní charakter. Platnost dat k 27.06.2021 21:00.